

*Przez
Końskie i Sielbę
...do Nieba*



Urząd Miasta i Gminy w Końskich

ISBN 978-83-66152-40-3 Wydanie VI 2019

Tekst: Zbigniew Fijewski, Magdalena Weber, Agnieszka Werens, Anna Kania

Konsultacje: Sylwia Fatalska, Zbigniew Gontek

Fotografie:

Bąk Tomasz (str. 25 – Pila. Dęby bezszypułkowe, Barycz. Zbiornik wodny; str. 26 – Siedziba nadleśnictwa, str. 45 – Kuźnice Koneckie), **Borowiecki Bolesław** (str. 22 – Baszty), **Chrabąszcz Magdalena** (str. 17 – Świątynia Grecka), **Dobrowolska Kamila** (str. 47 - Zaduszki Jazzowe); **Fatalska Sylwia** (str. 41 – Tło), **Góra-Klauzińska Anna** (str. 15 – Kolegiata w Końskich, str. 18 – Glorietta, str. 19 – Pomnik Tadeusza Kościuszki), **Jaskólska Agnieszka** (str. 3 – Tło), **Kamiński Krzysztof** (str. 6-7 – Tło), **Klusek Kamil** (str. 36 – Pływalnia miejska), **Kowalczyk Dariusz** (str. 8 – Borowik, str. 28 – Koneckie lasy), **Misztal Urszula** (str. 5 – Tło, str. 26 – Modliszewice. Dwór), **Pasek Wojciech** (str. 38 – Plaża w Sielpi), **Pęczalski Krzysztof** (str. 23 – Tło; str. 32 – Rowerzyści na kładce rowerowej w Sielpi; str. 33 – Rowerzyści w Sielpi; str. 38 – Zalew w Sielpi; str. 39 – Wnętrze muzeum); **Pietrzyk Maksymilian** (str. 20 – Kościół św. Anny), **Piotrkowicz Klaudia** (str. 19 – Altana), **Ptak Krzysztof** (str. 27 – Zespół klasztorny w Kazanowie), **Ruciński Andrzej** (str. 26 – Modliszewice. Budynek bramny), **Soja-Sadowska Justyna** (str. 20 – Kapliczka neogotycka), **Turno Wiesław** (str. 7 - Skalki Piekło, str. 24 – Skalki Piekło, str. 40 – Dwór w Modliszewicach), **Turno Zofia** (str. 25 – Stara Kuźnica), **Weber Magdalena** (str. 13 - Tło, str. 16 – Ogrodzenie parku, str. 19 – Pomnik poświęcony harcerzom, str. 20 – Popiersie Tadeusza Kościuszki, str. 22 – Niebo, str. 24 – Piekło; str. 28 – Pomnik w Kazanowie; str. 29 – Tło; str. 38 – Rowery wodne), **Drone Vision** (str. 4 – Tło, str. 14 – Centrum miasta, str. 18 – Skrzydła pałacowe, str. 35 – Tło; str. 36 – Panorama Końskich); **arch. Regionalnej Organizacji Turystycznej Województwa Świętokrzyskiego** (str. 17 – Oranżeria egipska, str. 39 – Zabytkowe maszyny w muzeum); **arch. Urzędu Miasta i Gminy w Końskich** (str. 8 – Rzeka Czarna; str. 10 – Broń z koneckich fabryk, str. 15 – Wnętrze kościoła, str. 16 – Biblioteka Pedagogiczna, str. 21 – Pomnik Partyzantów; Płyta poświęcona J. Tarnowskiemu, str. 32 – Rowerzyści; Browary; str. 33 – MOR, MPR; str. 36 – Hala sportowa; str. 37 – Konferencja; str. 42 – WOŚP; str. 43 – Obchody rocznicy 3. Maja, str. 44 – MOTOSERCE; str. 45 – Dzień otwartych drzwi, str. 46 – Dni Końskich; Konecki Wrzesień; str. 47 – Konecka Ryba; Święto Niepodległości, str. 48 - Sylwester); **arch. Miejsko-Gminnego Domu Kultury w Końskich** (str. 44 – Moja mama jak muzyka; str. 45 – Plener artystyczny, Muzykanci, str. 48 – Poezja w piosence, SCENA); **arch. Biblioteki Publicznej Miasta i Gminy w Końskich** (str. 30 – Dzieci, str. 37 – Biblioteka dla dzieci, Fontanna; str. 43 – Tydzień Bibliotek); **arch. Oddziału PTTK w Końskich** (str. 31 – Odznaki; Szlak zabytków; str. 34 – Dzieci na szlaku; Miejsce odpoczynku; str. 42 – Rajd Zimowy; Zimowy Marsz; Rajd Bab; str. 43 – Nocna Majówka; Cross Maraton, str. 44 – Konecki Maraton Pieszy, str. 46 – Konecka Setka; Konecki Rajd Rowerowy; Marsz po Medal, str. 47 – Rajd Niepodległości), **arch. tkn24** (str. 42 – Orszak 3 Króli, str. 43 – Motocross; str. 44 – Wyścig kolarski; Dni Kultury Chrześcijańskiej, str. 45 – Zawody jeździeckie, str. 47 – Turniej karate), **arch. Centrum Informacji Turystycznej** (str. 38 – Domki w Sielpi; str. 40 – Świętokrzyski Ośrodek Doradztwa Rolniczego; Gospodarstwo agroturystyczne), **arch. Parku Linowego „Kamrat”** (str. 38 – Park linowy); **arch. PLAN** (str. 6, 7, 8 – Rosiczka okrągłolistna, Dzieńców średni, Wawrzynek wilczelyko, Rzekotka drzewna)

Fotografie archiwalne:

Bąk Tomasz (str. 9 - Świątynia grecka, str. 10 - Końskie – pałac, Cerkiew, str. 12 – Pomnik Kościuszki), **Chochowski Marian** (str. 11 – Annotarg), **Faworski Bogdan** (str. 11 – Oranżeria egipska), **Franaszczyk Izabela** (str. 11 – Glorietta); **Sroka Robert** (str. 12 – Synagoga); str. 10 - rycina z książki Brzozowski Jerzy, Końskie wczoraj i dziś. Historia miasta na tle regionu, Warszawa 1975.

Kartografia: Monika Sibielec, Grzegorz Zwoliński


Skład i opracowanie graficzne: Anna Pawlak

 Studio PLAN Wrocław
www.plan.pl

Informacje zawarte w niniejszym wydawnictwie są prawnie chronione. Żadna część tego wydawnictwa nie może być w jakikolwiek sposób powielana ani wykorzystana do innej publikacji bez zgody Studia Plan.

SPIS TREŚCI

Przyroda	5
Trochę historii	9
Spacer po Końskich	13
Propozycja wycieczki rowerowej	23
Jak poznawać Konecczyznę?	29
Zostań na dłużej	35
Kalendarz wydarzeń	41
Plan Końskich	50
Plan Sielpi	51
Mapa gminy Końskie	52
Notatki	56



Gmina Końskie



Gmina Końskie leży w powiecie koneckim, na północy województwa świętokrzyskiego. Miasto Końskie jest siedzibą władz gminy i powiatu. Liczy blisko 21 tysięcy mieszkańców. Dostępność komunikacyjna miejscowości stale się polepsza. Do Końskich prowadzą dogodne drogi dojazdowe z Kielc, Warszawy, Łodzi czy Krakowa.

Gmina Końskie obejmuje swym obszarem miejsca magiczne, o niezwykłych nazwach bądź właściwościach. Przyjeżdżając tutaj, możecie Państwo zobaczyć, gdzie dorastał Stanisław Małachowski – marszałek Sejmu Czteroletniego, odbyć podróż z Piekła do Nieba oraz poznać technologie produkcji w dawnych zakładach przemysłowych.

Wyjątkowym walorem gminy są też rozległe obszary leśne z siecią szlaków turystycznych. Na pewno dostarczą Państwu sił i skłonią do indywidualnych spacerów, przejazdów rowerowych bądź udziału w zorganizowanych imprezach turystycznych. Na miłośników relaksu nad wodą czeka Sielcia – największa miejscowość wypoczynkowa województwa świętokrzyskiego położona nad rzeką Czarną, bogata w liczne miejsca noclegowe i wypożyczalnie sprzętu turystycznego.

Rozległe dobra koneckie należały dawniej do zamożnych rodów: Odrowążów, Małachowskich i Tarnowskich. O wcześniejszych właścicielach przypominają cenne zabytki w Końskich: zespół pałacowo-parkowy z oryginalnymi budynkami, kolegiata św. Mikołaja i kościół św. Anny, a także kolejne budowle: ruiny dworu obronnego w Modliszewicach, pobernardyński zespół klasztorny w Kazanowie czy wreszcie za-bytkowy zakład w Sielpi oraz drewniana kuźnia w miejscowości Stara Kuźnica.

Niniejszy przewodnik prezentuje pokrótce najważniejsze ciekawostki historyczne i kulturowe, opisuje walory turystyczne gminy Końskie, a także podaje propozycje wypoczynku na Konecczyźnie.

Serdecznie zapraszamy!



Przyroda



Wawrzynek wilczełyko

Obszar gminy leży w podprovincji Wyżyny Małopolskiej na pograniczu makroregionów – Wyżyny Kieleckiej i Wyżyny Przedborskiej oraz w mezoregionach Wzgórz Opoczyńskich, Garbu Gielniowskiego i Płaskowyżu Suchedniowskiego. Wysokości na tym terenie kształtują się pomiędzy 200 a 310 m n.p.m. Największe ciek tego obszaru to: Czarna Konecka (Maleniecka), Krasna, Wąglanka, Młynkowska i Czysta. Lasy zajmują połowę powierzchni gminy. Porastają głównie jej południową i wschodnią część. Są to przede wszystkim bory sosnowe, a sosna jest dominującym gatunkiem drzew. Oprócz niej najczęściej występują: brzoza, osika, olcha, dąb, jodła. W dolinach rzek występują olsy i łęgi. Większe powierzchnie pól i łąk zajmują zachodnią część gminy.

Najcenniejszymi i najciekawszymi zbiorowiskami roślinnymi na tym obszarze są: lasy łęgowe, bory bagienne i chrobotkowe, torfowiska i ekstensywnie użytkowane łąki. Są one siedliskiem wielu rzadkich i chronionych gatunków



Rosiczka okrągłolistna

roślin, m.in.: paprotki zwyczajnej, pomocnika baldaszkowego, storczyków – kukułki plamistej i szerokolistnej, rosiczki okrągłolistnej, goryczki wąskolistnej, bagna zwyczajnego, wawrzynka wilczełyko.

Zróżnicowana szata roślinna stwarza dogodne warunki bytowania dla wielu gatunków fauny. Na terenie gminy, oprócz powszechnie znanych dużych zwierząt – saren, dzików, jeleni, łosi, występuje wiele mniejszych, często bardzo rzadkich gatunków. Na kwitnących łąkach spotkamy motyle: modraszka telejusa i czerwoczyka nieparka. Śródleśne torfowiska są siedliskiem motyla modraszka bagniczka i ważki zalotki większej. Wiosenne wieczory nad większymi sadzawkami i stawami rozbrzmiewają odgłosami rzekotek i kumaków. W rozległych kompleksach leśnych często usłyszymy jęklivy głos dzięcioła czarnego, a nocami monotonne pohukiwanie małej sowy – włochatki. Sąsiedztwo rzek powszechnie zamieszkują bobry i wydry.



Skałki Piekło

Gmina leży w Konecko–Łopuszniańskim Obszarze Chronionego Krajobrazu. W jej południowej części, koło wsi Piekło, jest grupa oryginalnych skałek zbudowanych z piaskowców jurajskich, uznana za pomnik przyrody. Najcenniejsze walory przyrodnicze gminy chronione są w ramach sieci Natura 2000. W północnej części znajduje się „Ostoja Pomorzany” (PLH 260030), a południową granicę gminy wyznaczają fragmenty dwóch innych ostoi: „Dolina Krasnej” (PLH 260001) i „Dolina Czarnej” (PLH 260015). Największą powierzchnię ma „Dolina Czarnej”. Jest to również ostoja ptaków o znaczeniu międzynarodowym (PL 142). Gnieździ się tu ich aż 150 gatunków. Kilkadziesiąt dalszych korzysta z tego obszaru jako żerowiska i miejsca odpoczynku w okresie wędrówek. Wśród nich tak rzadkie i ciekawe jak: czapla

CIEKAWOSTKA:

Niedawno w miejscowości Piekło odnaleziono stanowisko okratka australijskiego. Ten niezwykle grzyb z rodziny sromotnikowatych ma mocno czerwoną barwę z czarnymi cętkami. Wyrasta z tzw. czardiego jaja, przebijając jego błoniastą skórę wypełnioną żelatynowatym śluzem. Owocnik właściwy grzyba ma od 4 do 8 ramion osadzonych na krótkim trzonie, kształtem przypomina ośmiornicę. Jest niejadalny i ma bardzo odrażający zapach!



Dzięcioł średni

biała, bocian czarny, bąk, łabędź krzykliwy, gęgawa, gągoł, rybołów, bielik, orlik krzykliwy, żuraw, derkacz, cietrzew, lelek, zimorodek. Żyje tu również wiele gatunków wymienionych w Polskiej Czerwonej Księdze Zwierząt. Koryto rzeki zasiedla małż skójką gruboskorupowa. Nad czystymi i bystrzymi strumieniami poluje piękna ważka – szklarnik leśny. Torfowiska zasiedlają jej kuzynki: miedziopierś północna i najmniejsza europejska ważka – iglica mała. W rzece, jej dopływach i starorzeczach żyje kilkanaście gatunków ryb, w tym chronione: minóg strumieniowy i ukraiński, głowacz biało-płetwy, różanka, piskorz. W dolinie ma ważną w kraju ostoję rzadki i piękny motyl – przepłatk aurinia. W mrocznych lasach źródłkowego odcinka rzeki żyje kilka rzadkich gatunków





Rzekotka drzewna

nietoperzy i tajemnicze nocne gryzonie – koszatka i popielica. Ogółem na obszarze tym stwierdzono 16 typów siedlisk przyrodniczych chronionych prawem unijnym. Dolina Czarnej jest też ważnym korytarzem ekologicznym łączącym dolinę Pilicy z Puszczą Świętokrzyską. Ale aby obserwować ciekawe zwierzęta, nie zawsze musimy zapuszczać się w dzikie ostępy. Na obrzeżach Końskich, w olsach otaczających stawy „Browary”, rzeczkę Czystą w Czerwonym Moście, Starym Młynie i Dyszowie posłuchać możemy śpiewu słowików i obserwować kilkadziesiąt innych gatunków ptaków, ciekawe owady, płazy. To również miejsca występowania wielu zagrożonych siedlisk wodnych i bagiennych. W parku koneckim gnieździ się 35 gatunków ptaków, w tym 3 gatunki dzięciołów i 7 innych dziuplaków, co świadczy o wiekowości jego drzewostanu. Ekstremalnie ciekawa gospodarka rolna, skupiająca się w zachodniej i północnej




Borowik

części gminy, sprzyja zachowaniu dużej bioróżnorodności. Wiosną i latem pola rozbrzmiewają trelami skowronków, głosami przepiórek i granem świerszczy. Różnobarwne, kwieciste łąki zapewniają siedlisko nie mniej kolorowym motyłom, muchówkom, chrząszczom i szarańczakom. Równie atrakcyjne są lasy oferujące, oprócz szumu drzew, żywicznego powietrza i śpiewu ptaków, oblepione owocami jagodziny, polany pełne borówek i poziomek, jesienne grzybobrania.

8
Odwiedzając wszystkie te miejsca, pamiętajmy o właściwym postępowaniu godnym prawdziwego turysty. Zachowajmy ciszę, nie zostawiajmy też śmieci – długotrwałych śladów naszej chwilowej obecności, a już na pewno nie bierzmy przykładu z użytkowników pojazdów mechanicznych nielegalnie poruszających się po lesie i dewastujących środowisko naturalne.


Rzeka Czarna



Trochę historii

CZY WIESZ, ŻE ...

- w **XII w.** pojawiła się pierwsza historyczna wzmianka o Końskich jako własności Prandoty z Prandocina, protoplasty rodu Odrowążów;
- z **XIII w.** pochodzi późnoromański tympanon, najstarsza część kolegiaty św. Mikołaja w Końskich, zobaczyć go można nad południowym, bocznym wejściem;
- w **1748 r.** Jan Małachowski, kanclerz wielki koronny, uzyskał od króla Augusta III prawa miejskie dla Końskich;
- **zespół pałacowy**, w którym mieszczą się obecnie Urząd Miasta i Gminy, Biblioteka Publiczna oraz Centrum Informacji Turystycznej, wzorowany był na rezydencji władców saskich znajdującej się w Pillnitz koło Drezna, jego budowę rozpoczął Jan Małachowski;



Końskie - pałac



Cerkiew



Broń z koneckich fabryk

- w **1750 r.** kanclerz Jan Małachowski, właściciel Końskich, założył w Pomykowie rurarnię. Zakład produkował broń palną, pistolety oraz karabiny. W opinii ówczesnych specjalistów wyroby te były bardzo dobrej jakości, nawet lepsze od zagranicznych. W niedalekiej odległości od Pomykowa (dziś przysiółek Szabelnia) powstała fabryka produkująca broń sieczną. Tadeusz Kościuszko, obawiając się, że rurarnia zostanie zajęta przez Rosjan, chciał przenieść ją w 1794 r. do Warszawy. Ostatecznie fabrykę pozostawiono, pracowała jeszcze w XIX w. do 1831 r., kiedy to została zniszczona przez korpus rosyjski gen. Rüdiger.



Oranżeria egipska



Glorietta



Annotarg

INFORMACJE PRAKTYCZNE:

Z historią miasta zapoznać się można bliżej, zwiedzając ekspozycję Muzeum Regionalnego PTTK.
Wstęp bezpłatny.

Kontakt: Oddział PTTK, ul. Partyzantów 1
26-200 Końskie, tel. +48 41 372 31 70



- rodzina Małachowskich posiadała w swych dobrach czerpalnię papieru założoną jeszcze w XVIII w. Na tle wielu produkowanych w Polsce rodzajów papieru konecki wyróżniał się szczególną cechą, tj. tzw. filigranem, czyli szczególnym znakiem wodnym, przedstawiającym herb rodziny Małachowskich NAŁĘCZ i napis Końskie. Dla potrzeb promocji miasta odtworzono papier w Muzeum Papiernictwa w Dusznikach-Zdroju.
- **ok. 1770 r.** burgrabia krakowski Jan Faygel ufundował w Końskich kościół św. Jana Chrzciciela i św. Anny, w którego podziemiach pochowano zmarłego w 1917 r. Juliusza hr. Tarnowskiego – właściciela dóbr koneckich;
- w **1787 r.** w Końskich zatrzymał się powracający z Ukrainy król Stanisław August Poniatowski;
- Końskie znajdowało się pod zaborem rosyjskim. Dla stacjonujących w mieście 25. Smoleńskiego i 27. Witebskiego Pułków Piechoty wzniesiono cerkiew wojskową według typowego projektu. Wyświęcenie cerkwi Ikony Matki Bożej Znamienie odbyło się 17 października 1903 r. Budynek rozebrano w okresie międzywojennym;
- **Oranżeria Egipska w Końskich** projektu Franciszka Lanciego wzniesiona w 1825 r. jest przykładem rzadko spotykanego egipskiego nurtu architektury. W Polsce zachowały się tylko dwa tego typu obiekty: Świątynia Egipska w Parku Łazienkowskim w Warszawie oraz Oranżeria w Końskich;
- w **1855 r.** oddano do użytku linię kolejową;
- w **1867 r.** Końskie stają się siedzibą władz powiatowych (do 1975 r.);
- w **1870 r.** hr. Jan Tarnowski kupuje na licytacji dobra koneckie;

- **na przełomie XIX i XX w.** w Końskich powstają odlewnie Piotra Ławacza, Szai Kronenbluma oraz Fabryki Odlewów Żelaznych: SŁOWIANIN i NEPTUN;
- **w 1913 r.** uruchomiono w Końskich kino „Czary”;
- **w 1917 r.** wzniesiono pierwszy w mieście pomnik Tadeusza Kościuszki. Do jego budowy wykorzystano cokół z pomnika cara Aleksandra II;
- **w 1935 r.** powstał konecki oddział Polskiego Towarzystwa Krajoznawczego;
- **8 września 1939 r.** Niemcy rozpoczęli okupację Końskich, która trwała do stycznia 1945 r.;
- **12 września 1939 r.** przebywała w Końskich **Leni Riefenstahl**, niemiecka reżyserka filmowa dokumentująca działania wojsk niemieckich na froncie;
- podczas wojny Niemcy utworzyli w Końskich **getto**, zniszczyli budynki, z których korzystała gmina żydowska: XVIII-wieczną **synagogę** oraz znajdujący się w centrum miasta XIX-wieczny **annotarg**;
- **w nocy z 31 sierpnia na 1 września 1943 r.** Waldemar Szwiec „Robot” opanował miasto Końskie. W ciągu jednej nocy partyzanci zarekwirowali żywność i ubrania oraz zlikwidowali kilku kolaborantów;
- **pod osłoną nocy, w dn. 5-6 czerwca 1944 r.** oddział AK Antoniego Hedy „Szarego” zdobył więzienie w Końskich, uwalniając 61 więźniów;
- **w 1946 r.** wzniesiono kolejny, tym razem konny pomnik Tadeusza Kościuszki;
- w latach 60. i 70. XX w. prężnie rozwijały się wielkie zakłady przemysłowe, m.in.: Koneckie Zakłady Odlewnicze, Zakład Metalurgiczny Maszyn Budowlanych, Klimat (Kowent);
- **8 maja 1998 r.** Prezydent Rzeczypospolitej Polskiej Aleksander Kwaśniewski gościł w Końskich. W czasie wizyty dokonał uroczystego otwarcia krytej pływalni miejskiej;
- **w 1999 r.**, po wieloletniej przerwie Końskie ponownie stają się stolicą powiatu.

CIEKAWOSTKA:

„Express Poranny” z dn. 18 listopada 1934 r. bardzo pozytywnie opisał drogi pod Końskimi. Redaktor, przebywając w podróży, zwiedził pierwszy zabytek sztuki technicznej w odrodzonej Polsce i tak opisał trakty: „Po drogach powiatu koneckiego jeździ się jakby po jakimś zamożnym kantonie szwajcarskim – Vaud na przykład, słynnym z dróg obsadzanych wiśniami...” Dalej dodaje: „Koneckie zawdzięcza 280 kilometrów wyjątkowych swych dróg nie królom, lecz inżynierowi państwowemu St. Malanowiczowi”.

Stanisław Malanowicz (1877-1942) był zasłużonym działaczem gospodarczym i społecznym, regionalistą, z zawodu inżynierem budownictwa drogowego, od 1911 r. związany z Końskimi. Powołał miejscowy oddział Polskiego Towarzystwa Krajoznawczego oraz współtworzył muzeum w Sielpi.



Synagoga



Pomnik Kościuszki



Spacer po Końskich

Wędrówkę rozpoczynamy z placu przy kolegiacie św. Mikołaja. To centrum Końskich, popularnie nazywane przez mieszkańców miasta skwerkiem. To tu w początkach XIII w. biskup krakowski Iwo Odrowąż ufundował kościół, wokół którego zaczęło rozwijać się miasto. Pod koniec XV w. budowlę strawił pożar, więc w latach 1492-1520 postawiono z kamiennych ciosów nową, jednonawową, orientowaną świątynię w stylu późnogotyckim. Nad bocznym wejściem od strony południowej wmurowano wtedy późnoromański tympanon zachowany z bryły kościoła ufundowanego przez Iwo Odrowąża. Jest tam obecny do dziś. Przedstawia krzyż, dwie rozety i dwa rajske drzewa na tle spłotów wici palmetowej. Na początku XX w. kościół rozbudowano w stylu neogotyckim, przedłużając nawę oraz podwyższając wieżę zegarową. W 1993 r. świątynię podniesiono do rangi kolegiaty. Na zewnątrz na murach jest kilka architektonicznych pamiątek z przeszłości. Bystre oko wnikliwego turysty dostrzeże starożytne napisy i herb Odrowąż wmurowane w wieżę kościelną, a także zegar słoneczny i stare epitafia. Wnętrze kościoła także skrywa wiele ciekawych pamiątek.

14 Wejźmy do środka. Prezbiterium nakryte jest sklepieniem dwuprzęsłowym, gwiaździstym, które pozostaje niezmiennione od ponad 500 lat.

Centrum miasta



Ciekawie jest także zachowane w północnej ścianie (niestety, niedostępne dla zwiedzających!) sakramentarium – rodzaj wnęki w murze, zamykanej na żelazną kratę, ujętej na zewnątrz kamiennym obramieniem w stylu późnogotyckim, o wykroju oślego grzbietu z krzyżem i kwiatami lilii w zwieńczeniu. Do przełomu XVI-XVII w. w miejscu tym przechowywano Najświętszy Sakrament, obecnie funkcję tę spełnia tabernakulum w ołtarzu głównym. Ten jest późnobarokowy (z 1749 r.), kamienny, przedstawia okazały krucyfiks, nad którym baldachim wsparty na smukłych kolumnach.

Na lewo od ołtarza, po stronie północnej, znajduje się wejście do murowanej zakrystii nakrytej sklepieniem kolebkowym, w której przechowywane są szaty i naczynia liturgiczne. Zaś na prawo – epitafia, z których dwa zasługują na szczególną uwagę. Pierwsze mieści się na wschodniej ścianie, a poświęcone jest Hieronimowi Koneckiemu, dawnemu właścicielowi Końskich z rodu Odrowążów. Wykonane jest w stylu późnorenansansowym, z piaskowca, przedstawia płaskorzeźbę śpiącego rycerza z nogą zgiętą w kolanie. Drugie epitafium to okazała płyta poświęcona rodzinie Izabeli i Jana Małachowskich, murowana, w stylu rokoka, zdobiona alegorycznymi wizerunkami sprawiedliwości i mocy.

INFORMACJE PRAKTYCZNE:

Kolegiata św. Mikołaja
ul. Księdza Józefa Granata 8
26-200 Końskie
tel. +48 41 372 31 61



Kolegiata w Końskich



Wnętrze kościoła

15 i Tadeusza Juśkiewiczów z Końskich. Strzeliste, smukłe okna zdobią witraże z połowy XX w. wykonane na pracowni Żeleńskich w Krakowie. W zachodniej części nawy jest chór muzyczny i okazałe organy z 1906 r. zaprojektowane w firmie Adolfa Homana w Warszawie. Pod chórem kruchta, w której m.in. kilka tablic poświęconych żołnierzom walczącym w okresie II wojny światowej.

CIEKAWOSTKA:

W latach 1929-1941 proboszczem był tu ks. Kazimierz Sykulski (1882-1941), gorliwy duszpasterz, działacz charytatywny i społeczny. Pełnił posługę w trudnym okresie II wojny światowej, będąc oparciem nie tylko dla parafian, ale także przesiedlanych iaresztowanych. Sam został zatrzymany 1 października 1941 r., więziony był w Radomiu, potem w obozie koncentracyjnym Auschwitz-Birkenau ze spokojem przyjął wyrok śmierci, który wykonano 11 grudnia 1941 r. Beatyfikowany przez Jana Pawła II w gronie 108 męczenników w 1999 r. Dnia 12 czerwca 2008 r. podczas uroczystej mszy św. w Końskich odsłonięto pomnik bł. ks. Kazimierza Sykulskiego oraz ogłoszono go patronem powiatu koneckiego.

Nawa główna kolegiaty ma plan wydłużonego prostokąta powstałego podczas rozbudowy na początku XX w. Z tego samego okresu pochodzi wieżba dachowa i kasetonowy strop. Przy prezbiterium dwa ołtarze boczne: MB Różańcowej oraz św. Mikołaja, a także ambona zdobiona postaciami 4 ewangelistów i baldachimem z aniołem. Na ścianach stacje drogi krzyżowej z początku XX w., fundowane przez parafian, księży, pracowników fabryk i majątnych mieszkańców Końskich, a także obrazy pp. Barbary

Spacer po Końskich

Wychodzimy na plac przy kościele. Wiele czasu upłynęło, zanim osada założona przez Odrowążów przerodziła się w prawdziwe miasto. Stało się to dopiero w 1748 r., kiedy to Jan Małachowski – kanclerz wielki koronny, właściciel dóbr Końskie Wielkie, uzyskał od króla Augusta III prawa miejskie dla Końskich. Z tego okresu pochodzi herb miasta oraz widoczna zabudowa wokół rynku – kamienie mieszkalne z szerokimi przejazdowymi bramami.

Teren zajmowany przez dzisiejszy skwer pełnił różne funkcje. W okresie zaborów miały tu miejsce manifestacje narodowe, w czasie II wojny światowej był to cmentarz żołnierzy niemieckich, tutaj też powstała pierwsza w mieście stacja benzynowa.

Widniejący nieopodal pomnik Tadeusza Kościuszki wzniesiony został z inicjatywy ks. A. Ręczańskiego w 1946 roku. Na wysokim postumencie warszawski artysta, Wojciech Durek, umieścił na koniu Naczelnika powstania trzymającego chorągiew. Pomnik został wzniesiony w zastępstwie zaginionego podczas II wojny światowej cokołu z popiersiem Kościuszki. Po latach dawny pomnik odnalazł się i został postawiony przy północnej bramie wejściowej do parku miejskiego przy ul. Mieszka I. Dziś Końskie posiadają dwa pomniki Tadeusza Kościuszki.

Rozpoczynając wędrowkę po mieście, kierujemy się na wschód ul. ks. Józefa Granata do Parku Biblioteka Pedagogiczna



Ogrodzenie parku

Miejskiego im. Małachowskich. Po drodze mijamy po lewej stronie stary wikariat oraz Bibliotekę Pedagogiczną, a naprzeciw nich plebania i kancelarię parafialną z 1826 r. Na wprost nas budynek Banku Spółdzielczego.

My kierujemy się w prawo, idąc ul. Zamkową wzdłuż ogrodzenia parkowego. Docieramy do kamiennej bramy wejściowej i przez nią wkraczamy na teren zespołu pałacowo-parkowego założonego przez rodzinę Małachowskich.

Idziemy aleją, wzdłuż której rosną blisko trzystuletnie drzewa, uznane za pomniki przyrody. Po prawej obszar parku przeznaczony niegdyś na zabawy dla dzieci Kanclerza, których małżonka – Izabela z Humieckich, urodziła mu aż 23! Jednym z nich był Stanisław Małachowski – marszałek Sejmu Czteroletniego. Po lewej stronie Świątynia Grecka z początku XIX w. – budowla klasycystyczna, na planie prostokąta,

Spacer po Końskich



Oranżeria Egipska

z sześciokolumnowym portykiem przy wejściu głównym. Do września 1939 roku półkolistce zamknięte, szerokie okna rozświetlały okazałe wnętrze. Obiekt służył dawnym właścicielom do celów reprezentacyjnych. Po wojnie mieściła się w nim sala widowiskowo-teatralna. Dziś jest tu restauracja. Za Świątynią Grecką – Oranżeria Egipska, egzotyczny obiekt z 1825 r. projektu Franciszka Marii Lanciego. Budynek na planie wydłużonego prostokąta spinają w narożach 4 pylony, w których ukrywają się siedzące postacie faraonów. Całość budowli utrzymana jest w stylu egipskim, zdobiona motywami egipskimi i hieroglifami. Obecnie w budynku mieści się Miejsko-Gminny Dom Kultury, w którym tętni życie kulturalne miasta. Od późnej wiosny do jesieni, na scenie letniej, organizowane są też występy i koncerty plenerowe.

Świątynia Grecka

CIEKAWOSTKA:

Stanisław Małachowski (1736-1809), syn Jana Małachowskiego i Izabeli z Humieckich Małachowskiej; poseł na sejm, marszałek Sejmu Czteroletniego, jeden z autorów Konstytucji 3 Maja. Urodził się w Końskich i tu pobierał pierwsze nauki, jako dobra dziedzicze otrzymał Białaczów i tam wybudował swoją rezydencję.

Wracamy i dochodzimy do skrzyżowania dwóch głównych alei parkowych o przebiegu północ-południe i wschód-zachód. Stanowią one centralny punkt założenia zespołu pałacowo-parkowego.

Kiedy kanclerz Jan Małachowski uzyskał dla Końskich prawa miejskie, rozpoczął w tym miejscu budowę swojej rezydencji. Pałac wzorowany miał być na podobnym znajdującym się w Pillnitz koło Drezna. Dwa naprzeciwległe skrzydła pałacowe wznoszące się na osi północ-południe zakończone zostały pawilonami nakrytymi łamanymi dachami namiotowymi o falistym konturze. Skrzydło wschodnie służyło

16

17



dawniej celom gospodarczym, natomiast zachodnie pełniło funkcję mieszkalną. Obecnie budynki zajmują: Urząd Miasta i Gminy, Biblioteka Publiczna, Centrum Informacji Turystycznej oraz Pałac Ślubów. Pomiedzy skrzydłami pałacowymi fontanna – miejsce, gdzie stanąć miał główny korpus pałacu łączący oba skrzydła. W kierunku południowym, za bramą wjazdową, założenie pałacowe zamyka osobiwa budowla ogrodowa o charakterze dekoracyjnym. To Glorietta, pod którą przed II wojną światową odbywały się uroczystości religijno-patriotyczne, zwane przez mieszkańców „uroczystościami pod orłem”. Do dziś konecczanie spotykają się w okolicach fontanny i Glorietty w każdą rocznicę uchwalenia Konstytucji 3 Maja.

W kierunku północnym alejka parkowa prowadzi nas do kolejnej bramy wejściowej. Idąc nią, mamy okazję przekonać się, w którym miejscu przepływał niegdyś niewielki ciek wodny, nazywany koneckim Nilem. Po prawej stronie mijamy altanę i widoczne wzniesienie. Altana to budowla na planie ośmioboku, dawniej z dużymi arkadowymi otworami w każdej ze



Glorietta

18

Skrzydła pałacowe



Pomnik Tadeusza Kościuszki

stron, opilastrowana i zwieńczona belkowniem. Dziś jest zabudowana i nakryta dachem. Wspomniane wzniesienie potocznie nazywane jest górką parkową. Zimą służy ono uciecie najmłodszych mieszkańców miasta, którzy zjeżdżają z niej na sankach.

Altana



CIEKAWOSTKA:

Ponieważ „górką parkową” posiada tajemnicze wejście, przez lata wysnuto na jej temat kilka legend. Jedna wspomina o tym, że Jan Małachowski urządził w niej lodownię, czyli pradawną lodówkę. W piwniczce gromadzono lód kuty zimą ze stawów. Sprawny system izolacji pozwalał na długie przechowywanie go, a następnie wykorzystanie w spiżarni, gdzie chronił żywność przed zepsuciem. Inna znów opowieść snuje domysły o istniejącym podziemnym korytarzu łączącym park z kościołem św. Mikołaja.


Idąc dalej w kierunku północnym, tuż za bramą parkową, po prawej stronie wspomniany na wstępie pomnik Tadeusza Kościuszki, z którym wiąże się ciekawa historia. W 1914 r. legionści,



Pomnik poświęcony harcerzom

19

Spacer po Końskich



Kościół św. Anny

wkraczając do miasta, urządzili symboliczny pogrzeb cara. Zrzucili popiersie Aleksandra II z cokołu, niszcząc pomnik wzniesiony w XIX w. przez zaborcę w centrum miasta. Kilka lat później, w 1917 r., w setną rocznicę śmierci Tadeusza Kościuszki mieszkańcy za zgodą Austriaków wystawili przywódcy powstania pomnik, wykorzystując cokół z rosyjskiego monumentu. Napisy sławiące cara zostały zasłonięte żeliwnymi tablicami z symbolami nawiązującymi do insurekcji kościuszkowskiej. Podczas II wojny światowej Niemcy nakazali usunięcie pomnika z placu przed kościołem św. Mikołaja, natomiast ówczesny burmistrz ukrył go na tyle skutecznie, że nie udało się go odnaleźć po wojnie. Ufundowano więc nowy, konny pomnik Kościuszki wzniesiony wg projektu Wojciecha Durki. Stary, odnaleziony po wielu latach, odnowiony postawiono w obecnym miejscu.

Za popiersiem Tadeusza Kościuszki, w głębi parku, idąc w kierunku wschodnim, natrafimy na usytuowaną wśród drzew neogotycką kapliczkę wybudowaną w 1840 r. wg projektu Franciszka Marii Lanciego. Przedstawia ona wysoki baldachim na cokole i czterech kolumnkach, ozdobiony herbami Małachowskich Nałęcz, wewnątrz zaś stoi smukła rzeźba Matki Boskiej.

Godnym wspomnienia zabytkiem jest także kościół św. Anny. By dojąć do niego, należy powrócić w kierunku fontanny i udać się ul. Partyzantów w lewo. Zmierzając w stronę



Popiersie Tadeusza Kościuszki

Kapliczka neogotycka w parku

Spacer po Końskich

INFORMACJE PRAKTYCZNE:

Organizację Koneckiego Września zainicjowali kombatanaci jeszcze w latach 80. XX w. Od 1990 r. obchody zostały wpisane do kalendarza uroczystości gminnych uchwałą Rady Miejskiej. W programie: odwiedziiny grobów żołnierzy, Apel Poległych na koneckim cmentarzu, gawęda partyzancka przy ognisku oraz uroczysta msza św. Podobnie jest do dziś w każdy pierwszy weekend września.



Pomnik Partyzantów

wschodniej części miasta, mijamy po drodze: ogródek jordanowski i miejsce odpoczynku na szlaku Green Velo. Na skrzyżowaniu ze światłami skręcamy w prawo w ul. Browarną i, idąc cały czas główną drogą, dochodzimy do

wspomnianego kościoła. Położony na cmentarzu grzebalnym został wzniesiony około 1770 r. z fundacji Jana Faygla. Jest mурowany, orientowany, jednonawowy, z węższym kwadratowym prezbiterium zamkniętym półkolistą absydą. Początkowo służył jako kaplica na prywatne potrzeby rodziny Małachowskich, a później Tarnowskich. Podniszczona w okresie zaborów świątynia została odnowiona przez Annę hr. Tarnowską, wdowę po zmarłym w 1917 r. Juliuszu hr. Tarnowskim, który zażyczył sobie, by pochowano go w podziemiach tego właśnie kościoła. Prochy sprowadzono w 1918 r. Tablica pamiątkowa umieszczona jest w kościele na lewo od wejścia. Warto wspomnieć, że w 2010 r. w świątyni przeprowadzono prace konserwatorskie, dzięki którym udało się odkryć i odrestaurować stare freski. Przy kościele cmentarz parafialny z 1777 r., na którym spoczywają mieszkańcy miasta i okolic, a wśród nich polegli w walkach o niepodległość i wolność Ojczyzny. W pierwszych dniach września każdego roku, w ramach obchodów Koneckiego Września, przy pomniku Partyzantów odbywa się uroczysty Apel Poległych z udziałem władz, kombatanów, pocztów sztandarowych oraz w asyście kompanii honorowej Wojska Polskiego.



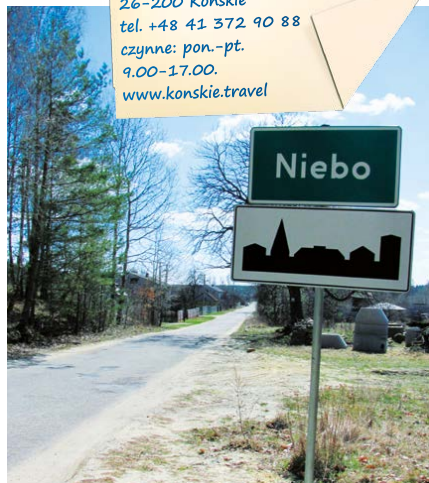
Płyta poświęcona J. Tarnowskiemu

Spacer po Końskich

CIEKAWOSTKA:

Na cmentarzu spoczywają m.in. matka Jana i Władysława Kiepurów, która ukrywała się w mieście podczas II wojny światowej, oraz matka bohaterskiego obrońcy spod Wizny kpt. Władysława Raginisa. Jest i tablica poświęcona „Mrówce” – Dobrosławie Wolf-Miodowicz (1953-1986), jedyna pamiątka w Polsce po himalaistce, która zginęła w Karakorum podczas zejścia po nieudanej próbie zdobycia szczytu K2. Wspaniałą postać Dobrosławy upamiętnia film Anny Pietraszek „Za cenę życia”.

Z cmentarza wracamy do centrum miasta. Tym razem nie wchodzimy do parku, ale kierujemy się wzdłuż ul. Partyzantów, po prawej stronie mając ogrodzenie parkowe. Za budynkiem przedszkola, a przed pierwszym pawilonem, na ostatnim kamiennym filarze wmurowana tablica z datą 1898 r. – informacja o budowie tej części ogrodzenia parku. Mijamy neogotycki Domek Wnuczątów oraz na końcu ul. Partyzantów, po lewej, pomnik Serca Pana Jezusa, którego projektantem był wspomniany już Wojciech Durek. W lewo odchodzi ul. Południowa – droga prowadząca prosto do Nieba! Podejmując wyzwanie dalszej wędrowki, powinniśmy kierować się oznakowaniem pieszego szlaku turystycznego koloru niebieskiego. Nie zapędzajmy się jednak zbyt daleko, chyba że chcemy trafić do Piekla! Jeżeli pozostajemy w Końskich, kierujemy się




INFORMACJE PRAKTYCZNE:

Centrum Informacji Turystycznej
ul. Partyzantów 1
26-200 Końskie
tel. +48 41 372 90 88
czynne: pon.-pt.
9.00-17.00.
www.konskie.travel

w prawo w ul. Zamkową, podziwiając na łuku ogrodzenia niewysokie baszty, których projekt przypisuje się Franciszkowi Lanciemu.

Aby bliżej zapoznać się z pozostałymi walorami turystycznymi miasta i gminy Końskie oraz powiatu koneckiego, warto wstąpić do Centrum Informacji Turystycznej, mieszczącego się w parku przy bibliotece.

Baszty



Propozycja
wycieczki rowerowej



Miłośników jednośladow zapraszamy na wycieczkę dookoła Końskich trasą szlaku rowerowego koloru czerwonego o długości 45 km. Ma ona charakter pętli i przebiega głównie drogami asfaltowymi o niezbyt dużym natężeniu ruchu oraz duktami leśnymi, szczególnie na odcinku do Starej Kuźnicy. Proponujemy rozpocząć z Sielpi.

0,0 km

SELPIA

Kierujemy się ul. Staszica do ul. Wjazdowej, gdzie skręcamy w prawo i po ok. 30 m według oznakowania w lewo do lasu. Duktem leśnym jedziemy w kierunku północnym, mijamy leśniczówkę i po dojechaniu do szerokiej drogi pożarowej skręcamy w prawo. Kierując się oznakowaniem, dojeżdżamy do Piekła.

6,0 km

PIEKŁO

Piekło to niewielka wieś położona wśród lasów. Pochodzenia nazwy należy upatrywać w kaprysie właściciela.



Skalki Piekło

Dokumenty z XIX w. wspominają o istniejącej tu karczmie, a nawet zajezdzie. Źródła podają też, że mieszkańcy Piekła trudnili się domowym wyrobem gwoździ, jednak po wybudowaniu zakładów w Sielpi zabroniono im tej produkcji.

KARTKA Z HISTORII:

Za wsią Piekło, na skrzyżowaniu po prawej stronie, droga prowadzi w dół do pomnika upamiętniającego pomordowanych przez niemieckich okupantów mieszkańców wsi Stadnicka Wola, Piekło, Niebo. Do tragicznego wydarzenia doszło w dniu 6 kwietnia 1940 r.

Kontynuujemy jazdę dogodną trasą asfaltową, aż do drogi Końskie – Wąsosz (9,5 km), którą przecinamy. Jadąc duktem, przecinamy linię kolejową (11,5 km), a następnie po 15 km od wyjazdu z Sielpi docieramy do drogi krajowej nr 42 i skręcamy w lewo. UWAGA! Duże natężenie ruchu.

15,0 km

PIŁA

Po wyjechaniu z lasu po lewej stronie drogi pomnik w miejscu straceń Polaków przez hitlerowców, postawiony w 1984 r. W Pile ośrodek jazdy konnej oraz grupa okazałych dębów bezszypułkowych liczących ok. 170 lat, objętych ochroną jako pomniki przyrody, od 1991 r.

INFORMACJA PRAKTYCZNA:

Na gładzie przy znaku z nazwą miejscowości oznakowanie pieszego szlaku turystycznego koloru niebieskiego. Chętni mogą podążać jego śladem, aby dotrzeć do pomnika przyrody nieożywionej o nazwie Skalki Piekło, a następnie do miejscowości Niebo. Powrót do naszej trasy niebieskim szlakiem rowerowym.



23,0 km

DRUTARNIA

25,0 km

MŁYNEK



Piła. Dęby bezszypułkowe

Dęby mijamy po prawej stronie i za mostem skręcamy w prawo (drogowy znak Stara Kuźnica). Drogą pożarową przez las zmierzamy do miejscowości Stara Kuźnica. Po drodze mijamy gajówkę i leśniczówkę Stoki (17,3 i 19,7 km).



Stara Kuźnica

21,0 km

STARA KUŹNICA

W Starej Kuźnicy, kilkadziesiąt metrów na wschód od szlaku, przy zbiorniku wodnym utworzonym na rzece Młynkowskiej, znajduje się zabytkowa XIX-wieczna kuźnica. Niepozorny, drewniany budynek skrywa w swym wnętrzu urządzenia oparte na XVIII-wiecznej technologii produkcji: palenisko oraz miechy skrzynkowe zwane polskimi i młot naciskowy wprawiane w ruch za pośrednictwem kół wodnych. Zakład pracował aż do 1957 r., produkując narzędzia rolnicze, gospodarcze, a także okucia, haki, kłamy itp., a kowalem był w nim Adam Niewęglowski, który w okresie II wojny światowej chętnie pomagał poszukującym schronienia partyzantom i uciekinierom.

W Starej Kuźnicy przy przystanku PKS skręcamy w lewo i kontynuujemy jazdę drogą asfaltową w kierunku zachodnim przez Chełb, Drutarnię i Czystą, mijając po drodze kolejne zbiorniki wodne.

Mijane miejscowości związane były z przemysłem, świadczą o tym zbiorniki wodne i pozostałości po dawnych budynkach. W Młynku istniały kolejno: kuźnica, fryszerka, a pod koniec XIX w. młyn. Na początku XX w. zakład znów przekształcono w kuźnię o napędzie wodnym, która w latach międzywojennych wyrabiała narzędzia rolnicze. Kontynuatorem tych tradycji jest dziś zakład metalowy produkujący siekiery i młotki.

W Młynku przecinamy szosę nr 749 Końskie – Przysucha i leśną drogą jedziemy do Baryczy. Nawierzchnia bardzo zróżnicowana (utwardzona, piaszczysta, dukt leśny). Wyjeżdżając z lasu, po lewej mijamy zalew. Przecinamy drogę 728 Końskie – Grójec i wjeżdżamy w zabudowania wsi Barycz.

28,2 km

BARYCZ



Barycz. Zbiornik wodny

Od końca XIX w. funkcjonował tu wojskowy obóz ćwiczeń, początkowo dla wojsk rosyjskich, a w okresie międzywojennym i powojennym dla Wojska Polskiego. W okresie okupacji hitlerowskiej poligon wykorzystywały wojska niemieckie, utworzyły tu m.in. stałe miejsce straceń dla Polaków. Z tego okresu pochodzi też radziecki cmentarz, na którym spoczywa blisko 22 tys. ofiar – więźniów obozu jenieckiego (dojazd drogą 728 w kierunku na Grójec). Po wojnie poligon powiększono kosztem likwidacji kilku wsi i wysiedlenia ludności. Po 1957 r. obszar poligonu zagospodarowało nadleśnictwo.



Baryczka. Siedziba nadleśnictwa

W środku miejscowości skręcamy w lewo na most, mijamy kolejny zbiornik wodny i dojeżdżamy do Kornicy. Za remizą skręcamy w prawo, przekraczamy tory kolejowe i dalej ścieżką rowerową zmierzamy do Proćwina. Po przecięciu drogi Końskie – Opoczno spotykamy czarny szlak rowerowy, który towarzyszy nam w drodze do Modliszewic. Tam wyjeżdżamy w pobliżu ceglano-kościół, pomiędzy zabudowaniami. Szlak czerwony biegnie prosto, przecinając drogę Końskie – Piotrków Trybunalski. Aby zobaczyć ruiny dworu obronnego, należy skręcić w lewo według oznakowania czarnego szlaku (obiekt na terenie Świętokrzyskiego Ośrodka Doradztwa Rolniczego).

26

Modliszewice. Dwór



INFORMACJA PRAKTYCZNA:

Ruiny dworu można podziwiać z zewnątrz, wstęp wolny. Obiekt znajduje się pod opieką Świętokrzyskiego Ośrodka Doradztwa Rolniczego, przy którym także hotel.
Kontakt:
tel. +48 41 372 87 91

29,5 km KORNICA

31,5 km PROĆWIN

33,2 km MODLISZEWICE

Modliszewice to miejscowość wzmiankowana już w 1220 r. jako własność rodu Odrowążów. W okresie II wojny światowej mieszkał tu bezwzględny Kreislandwirt Eduard Fitting. Na siedzibę obrał sobie modrzewiowy dworek położony ok. 100 m od dworu obronnego. Zbudował przy nim wysoka, kamienną wieżę, z której obserwował okolicę. Dworek nie zachował się, ale wieża stoi nadal (parking przed hotelem).



Modliszewice. Budynek bramny



34,7 km

SIEROSŁAWICE

36,3 km

KAZANÓW

Po wojnie w Modliszewicach utworzono Państwowe Gospodarstwo Rolne, które po latach przekształcono w Świętokrzyski Ośrodek Doradztwa Rolniczego.

Malownicze ruiny dworu w Modliszewicach mają charakter romantyczny, ale nie brak im elementów o charakterze obronnym. Położone na sztucznej wyspie, otoczone są wodą. Budowę obiektu rozpoczął Andrzej Dunin Modliszewski, a było to na początku XVI w. Wzniósł dwukondygnacyjny budynek, do którego w przeciwnych narożach dobudował dwie baszty. Kolejny właściciel – Jan Lipski, arcybiskup gnieźnieński, prymas Polski i Litwy, wznosił piętrowy budynek bramny wyposażony w otwory strzelnicze w kształcie kluczy. O tym właścicielu przypomina kartusz z herbem Łada widoczny nad bramą.

Wracamy do czerwonego szlaku rowerowego (znaki przy kościele), z drogi 746 skręcamy w lewo (kierunek Kazanów). Drogami asfaltowymi zmierzamy do Sielpi. Mijamy Sierosławice, wjeżdżamy do Kazanowa, mijając po lewej stronie cmentarz. UWAGA!! Przez ok. 300 m kontynuujemy jazdę drogą nr 42 – duży ruch samochodowy. Po lewej górują wieże kościoła przy pobernardyńskim zespole klasztornym, za którym, pozostawiając szosę krajową, skręcamy w lewo w asfaltową drogę.

Zespół klasztorny w Kazanowie



INFORMACJA PRAKTYCZNA:

Parafia Zwiastowania Najświętszej Maryi Panny
Nowy Kazanów 8
26-203 Modliszewice
tel. +48 41 372 33 20

27



Koneckie lasy

Po zjeźdzeniu z drogi krajowej nr 42 jedziemy prosto do Sielpi. Po ok. 1,2 km skręcamy w lewo i przez Brody dojeżdżamy do Dziebałtowa, gdzie na skrzyżowaniu dróg znajduje się kapliczka. My jedziemy prosto, asfaltem prowadzącym przez las docieramy do Sielpi. Na wprost nas ul. Spacerowa.



Pomnik w Kazanowie

28

39,1 km **BRODY**

41,8 km **DZIEBAŁTÓW**

45,0 km **SIELPIA**

CIĘKAWOSTKA:

W pobliżu znajduje się pomnik upamiętniający krwawą bitwę stoczoną przez żołnierzy Wojska Polskiego z Niemcami 7 września 1939 r. Oddziały polskie 36 Dywizji Piechoty dowodzone przez płk. Ostrowskiego usiłowały w nierównym boju zatrzymać zmierzającą na Końskie Zmotoryzowaną Dywizję Wehrmachtu dowodzoną przez gen. Schmidta. W czasie walk wieś dwukrotnie przechodziła z rąk do rąk. Mimo znacznej przewagi wroga oddziały polskie zadały hitlerowcom duże straty.



Jak poznawać Konecczyznę

Odkryj tajemnice koneckiego parku!




Ciekawym pomysłem na zapoznanie się z najcenniejszym zabytkiem miasta jest questing pt. „Odkryj tajemnice koneckiego parku”. Mapa wraz z wierszowanymi instrukcjami jest dostępna w Centrum Informacji Turystycznej w Końskich. Można ją też wydrukować ze strony internetowej www.konskie.travel. Aby poznać tajemnicę koneckiego parku, należy rozwiązać wszystkie

zagadki i łamigłówki, przemierzając alejki i podziwiając obiekty. Spacer pozwoli turystom dotrzeć do ciekawych miejsc i tajemnic. Na koniec wędrowki odczytuje się hasło z wyprawy oraz odnajduje skarb – ozdobną pieczęć!

CIEKAWOSTKA:

Questing to turystyka z zagadkami polegająca na odkrywaniu dziedzictwa kulturowego i przyrodniczego określonego miejsca. To też zabawa łącząca elementy harcerskich podchodów i gier terenowych, której zwieńczeniem jest odnalezienie skarbu.



Zostań Turystą Ziemi Koneckiej!

INFORMACJA PRAKTYCZNA:

Książeczkę można zakupić, a następnie zweryfikować w Oddziale PTTK w Końskich ul. Partyzantów 1 tel. +48 41 372 31 70



Spragnionym dalszych wędrowek i miłośnikom znaczków krajoznawczych polecamy zdobywanie regionalnej odznaki turystycznej „Turysta Ziemi Koneckiej”. Odznaka została ustanowiona w 1996 r. przez Oddział PTTK w Końskich przy współudziale władz samorządowych. Trzy stopnie odznaki (brązowy, srebrny i złoty) zachęcają do systematycznych wędrowek.

Pomocny w poznawaniu Konecczyny na pewno okaże się regulamin odznaki, zawierający mapkę oraz wykaz miejscowości polecanych do odwiedzenia z krótkim opisem krajoznawczym każdej z nich. Książeczka ta służy też zbieraniu potwierżeń (pieczętek) z odwiedzanych miejsc, co już samo w sobie stanowi doskonałą pamiątkę z podróży. I choć w ciągu roku można zdobyć tylko jeden stopień odznaki, nie powinniśmy się zniechęcać. Czas na weryfikację wszystkich trzech stopni nie jest limitowany, więc w dowolnym czasie można wrócić na ziemię konecką i kontynuować podjęte zobowiązanie. Jeśli nie będzie to możliwe, warto spróbować zostać „Turystą Ziemi Koneckiej w stopniu brązowym”, aby zabrać ze sobą małą oranżerię egipską na pamiątkę.



CIEKAWOSTKA:

Odznaka w sposób doskonały spełnia swoją promocyjną rolę. Cieszy się dużym powodzeniem, zdobywają ją turyści z całego

MIEJSC PAMIĘCI NARODOWEJ – ŚCIEŻKA SPACEROWA

Zwiedzanie Końskich ułatwi ścieżka spacerowa prowadząca ulicami miasta. Ma charakter pętli i rozpoczyna się przy biurze Oddziału PTTK na ul. Partyzantów. Spacer ścieżką pozwala zapoznać się z najciekawszymi zabytkami miasta, takimi jak zespół pałacowo-parkowy czy kolegiata pw. św. Mikołaja. Ułatwia odszukanie w architekturze miasta pomników, głazów pamięci i pamiątkowych tablic. Długość całej ścieżki – ok. 10 km.

Przebieg: Z parku miejskiego ścieżka prowadzi w kierunku ul. Piłsudskiego i dalej ulicami: Strażacką, Kazanowską, ponownie Piłsudskiego, Koneckich Odlewników, Staszica, Ceramiczną, Warsztatową, Warszawską, Spółdzielczą, Wojska Polskiego, Mostową, 1-go Maja, znów alejkami parku do ul. Sportowej i dalej: Browarną, al. Katyńską, Południową, Partyzantów do parku i biura PTTK.





Wypoczywający na Koneczynie mogą rozpocząć przygodę rowerową z trasą Green Velo z krańcowymi punktami w Końskich i Elblągu. Trasa przebiegająca przez 5 województw Polski Wschodniej (warmińsko-mazurskie, podlaskie, lubelskie, podkarpackie i świętokrzyskie) liczy niemal 2000 kilometrów.

Łączy wiele niepowtarzalnych, różnorodnych atrakcji, krajobrazów, smaków, historii i wrażeń. Szlak na całej długości oznakowany jest metalowymi tabliczkami w kolorze pomarańczowym, na których widnieje logo szlaku oraz czarny rower. Dodatkowo, na skrzyżowaniach, wprowadzono pomarańczowe tablice informacyjne i drogowskazy. Podróżujący trasą mogą odpocząć w Miejscach Obsługi Rowerzysty lub skorzystać z oferty Miejsc Przyjaznych Rowerzystom.

32



PRZEBIEG TRASY PRZEZ GMINĘ KOŃSKIE



Konecki odcinek Green Velo liczy ok. 12 km. Aby rozpocząć przygodę ze szlakiem w Końskich, należy udać się do ogródka jordanowskiego w parku miejskim, gdzie znajduje się Miejsce Obsługi Rowerzysty. Trasa Green Velo początkowo prowadzi ulicami miasta: Partyzantów oraz Browarną, a następnie ścieżką rowerową przez tzw. Browary. To przytulne miejsce, idealne na krótki odpoczynek i spacer: są zbiorniki wodne, ławeczki, podesty dla wędkarzy, mostek, stoły szachowe, a w pobliżu także zabytkowy kościół pw. św. Anny. Dalej trasa szlaku wiedzie aleją

Katyńską, przy której znajdują się Dęby Pamięci, a następnie ulicami Południową i Leśną do ścieżki rowerowej, którą możemy dojechać do samej Sielpi. Tu można odpocząć w kolejnym Miejscu Obsługi Rowerzysty zlokalizowanym przy ul. Spacerowej. Prawdziwą wizytówką miejscowości, związaną z trasą Green Velo, jest kładka pieszo-rowerowa, stanowiąca doskonały punkt widokowy na kąpielisko. Kontynuując przygodę ze szlakiem, należy skrócić na rondzie w Sielpi w kierunku na Radoszyce, dokąd doprowadzi nas wygodny dywanik asfaltowy.

MIEJSCA OBSŁUGI ROWERZYSTY

Rowerzyści podróżujący szlakiem Green Velo mają okazję odpocząć w tzw. Miejscach Obsługi Rowerzysty (MOR). Są one zlokalizowane na całej trasie przy atrakcjach turystycznych i w ciekawych miejscowościach. Wszystkie wyposażone są w wiaty, ławy, U-kształtne stojaki rowerowe, tablice informacyjne oraz kosze na śmieci, a niektóre również w toalety. MOR-y pozwalają na odpoczynek i schronienie się przed deszczem. Niestety, nie są to punkty biwakowania. Pobyt w nich jest oczywiście bezpłatny.

W gminie Końskie zbudowano dwa MOR-y: na terenie parku miejskiego w Końskich oraz w Sielpi, przy ul. Spacerowej.

33



MIEJSCA PRZYJAZNE ROWERZYSTOM




Stanowią najważniejszy element szlaku Green Velo. To miejsca noclegowe, gastronomiczne, a także atrakcje turystyczne, których właściciele zdecydowali się na wprowadzenie do swojej oferty szeregu nieodpłatnych świadczeń na rzecz turystów rowerowych. Miejsca te są sprawdzane i weryfikowane przez niezależnych audytorów, co gwarantuje rzetelność zadeklarowanej oferty.


Szczegółowe informacje dotyczące ww. obiektów oraz zakres udogodnień oferowanych rowerzystom znajdują się na portalu


www.greenvelo.pl




SZLAKI PIESZE


 „Piekielny Szlak”: Piekło – Czarniecka Góra 12,5 km – Furmanów 23 km – rez. „Skałki Piekło pod Niekłaniem” 28,6 km – rez. „Świnia Góra” 59 km – Sielpia Wielka 96 km – rez. „Piekiełko Szuckie” 125,5 km – Maleniec 139 km – rez. „Diabla Góra” 155,6 km – Paradyż 178 km – Żarnów 191 km – Bia-
łączów 209 km – Kamienna Wola 223 km – Stara
Kuznica 246 km – Niebo 258,5 km


 Kuźniaki – Sielpia Wielka 22 km – Skałki
Piekło 28,5 km – Końskie 37 km – Stara Kuźnica 46 km
– Furmanów 54 km – rez. „Skałki Piekło pod
Niekłaniem” 61 km – Pogorzałe k. Skarżyska-
-Kamiennej 81 km


 Końskie – Izabelów 2,5 km – Wąsosz 9 km
– Stara Wieś 10,5 km – Krasna 20,6 km – Luta
24,1 km – Szałas 28,7 km – Długojów 32,2 km
– Rogowice 36 km – Serbinów 38,5 km

 Wólka Plebańska PKP – rez. „Skałki Piekło
pod Niekłaniem” 7 km





 „Dolina Krasnej”: Sielpia – Miedziera 6 km
– Strażnica 10,6 km – Przyłogi 13,4 km –
Kamienna Wola 16,2 km – Adamek 18 km –
Krasna 21 km – Rogowice 28 km – Szałas 35,3 km –
Luta 39,9 km – Krasna 43,5 km – Mokra 48 km –
Błotnica 52 km – Czarniecka Góra 56 km


 Stąporków – Czarniecka Góra 2,5 km – Wąsosz
8 km – Piekło 13 km – Sielpia 18 km – Dziebał-
tów 21,2 km – Jacentów 29,5 km – Rado-
szyce 34,9 km – Pijanów 42,9 km – Słupia 46,5 km
– Wólka 48 km

 Końskie – Modliszewice 5,9 km – Stary
Kazanów 10 km – Stary Dziebałtów 15 km
– Sielpia 19 km – Miedziera 24,6 km –
Smyków 27 km

SZLAKI ROWEROWE

 Sielpia – Piekło 6,0 km – Piła 15,0 km – Stara
Kuźnica 21,0 km – Młynek 25,0 km – Barycz
28,2 km – Modliszewice 33,2 km – Kaza-
nów 36,3 km – Dziebałtów 41,8 km – Sielpia 45,0 km
(patrz str. 23–28)

 Machory – Maleniec 2 km – Koliszowy 6 km
– Dęba 9 km – Dziebałtów 16 km – Sielpia
20 km – Piekło 25 km – Końskie 33 km –
Wąsosz 39 km – Czarniecka Góra 45 km – Stąporków
47,5 km – Niekłań Wielki 56 km – Antoniów 64 km



Zostań na dłużej

Końskie

Końskie to miasto otwarte na turystów i inwestorów, siedziba władz gminnych i powiatowych. Niegdyś znane jako ważny ośrodek handlu i rzemiosła, dziś jest kojarzone z produkcją płytek ceramicznych i wyrobów odlewniczych. Do Końskich prowadzą dogodne drogi dojazdowe z Kielc, Warszawy, Łodzi i Krakowa. Miasto zachwyca zrewitalizowanym centrum, zabytkowym zespołem pałacowo-parkowym oraz szeroką ofertą kulturalno-turystyczną. Aktywni mieszkańcy i turyści mają możliwość skorzystania z pływalni miejskiej, w której do dyspozycji gości pozostają: niecka basenowa,

jacuzzi, grota solna, sauna fińska i łaźnia parowa, a nawet kriokomora i siłownia. Na infrastrukturę sportową miasta składają się: boiska wielofunkcyjne, korty tenisowe, stadion piłkarski przy ul. Sportowej, hale sportowe przy ul. Stoińskiego i w Stadnickiej Woli, a zimą także lodowisko.

CIEKAWOSTKA:

Wśród mieszkańców Końskich, byłych i obecnych, są przedstawiciele świata sportu i kultury. Należą do nich: Aldona Orman – polska aktorka, która spędziła w Końskich czas dzieciństwa i młodości; Andrzej Sytykowski – srebrny medalista Igrzysk Olimpijskich w Seulu w jeździe drużynowej na czas, a także Mateusz Garbacz – utytułowany karateka, wicemistrz Europy z 2012 r. z Antwerpii.



Panorama Końskich



Działalność kulturalną prowadzą Biblioteka Publiczna Miasta i Gminy Końskie im. Cezarego Chlebownskiego, Miejsko-Gminny Dom Kultury oraz Państwowa Szkoła Muzyczna I stopnia. W ofercie tych instytucji przeważają wystawy malarstwa i fotografii, spotkania z twórcami literatury i podróżnikami, przeglądy i konkursy muzyczne, imprezy plenerowe i koncerty oraz występy znanych gwiazd z polskiej sceny muzycznej. Na zaproszenie działaczy koneckich stowarzyszeń oraz klubów odpowiadają mieszkańcy nie tylko sąsiednich województw, ale i całej Polski. Bogaty kalendarz imprez - patrz str. 43.

Istotną rolę w rozwoju gospodarczym gminy pełni Krajowe Stowarzyszenie Wspierania Przedsiębiorczości, którego głównym celem jest wspieranie małych i średnich firm przez działalność informacyjną, pożyczkową, szkoleniową i doradczą. Specjalna Strefa Ekonomiczna i przygotowane tereny inwestycyjne czekają na inwestorów. Przyjezdni i turyści mogą zatrzymać się w mieście w istniejących hotelach, zaś organizatorzy szkoleń i spotkań biznesowych skorzystać z sal konferencyjnych, bankietowych i restauracji.



Konferencja



Biblioteka Publiczna MiG Końskie

INFORMACJA PRAKTYCZNE:

Miejsko-Gminny Dom Kultury
ul. Mieszka I 4
tel. +48 41 372 24 78

Biblioteka Publiczna MiG Końskie
ul. Partyzantów 1
tel. +48 41 372 25 05

Pływalnia Miejska
ul. Warszawska 38
tel. +48 41 372 90 60

Fontanna w parku miejskim



Sielpia

Sielpia to największa miejscowość wypoczynkowa województwa położona wśród lasów sosnowych, oferująca turystom blisko 2000 miejsc noclegowych w obiektach o zróżnicowanym standardzie: hotelach, ośrodkach wypoczynkowych, zespołach domków campingowych oraz na polach namiotowych. Wypoczywający w Sielpi mogą skorzystać z wielu obiektów gastronomicznych oraz licznych form spędzania wolnego



czasu. Każdego roku w letnim sezonie turystycznym do dyspozycji wczasowiczów pozostają: blisko 60-hektarowy zalew ze strzeżoną plażą, wypożyczalnia sprzętu pływającego i rowerów turystycznych oraz park linowy i kino letnie. Miejscowość jest też węzłem znakowanych szlaków turystycznych (pieszych, rowerowych i nordic walking), przebiega przez nią Wschodni Szlak Rowerowy GREEN VELO. Z uroków Sielpi korzystać mogą wędkarze, rodziny z dziećmi oraz grupy zorganizowane przyjeżdżające chętnie na zielone szkoły i obozy integracyjne.



38


Zalew w Sielpi



Muzeum

Przy drodze 728, naprzeciw zalewu znajduje się Muzeum Zagłębia Staropolskiego, dawna walcownia i pudlingarnia. Stanowi jeden z najcenniejszych, pod względem historycznym, zabytków przemysłowych w kraju i Europie. Zakład wraz z osiedlem fabrycznym wybudowano w latach 1821–1842 z inicjatywy Stanisława Staszica i Ksawerego Druckiego-Lubeckiego. Pracował on do 1921 roku, a w 1934 roku obiekt uznano za pierwszy zabytek sztuki technicznej. W okresie II wojny światowej muzeum zostało zdemolowane, reaktywowano je w 1962 r. Dziś w dawnych halach produkcyjnych możemy podziwiać ciekawe maszyny. Niestety nie stanowią one

oryginalnego wyposażenia zakładu, pochodzą z innych fabryk Staropolskiego Zagłębia Przemysłowego, głównie z Białogonu. Do najcenniejszych należą: dmuchawa z XIX w., najstarsza z zachowanych w Polsce maszyna parowa z 1858 r., tokarka czołowa z XIX w. oraz wiele innych. Jedynym oryginalnym, okazałym eksponatem jest żelazne śródsiębierne koło wodne o śr. 9 m połączone z kołem zamachowym. Usytuowane jest ono nad głębokim kanałem, który odprowadzał wodę z zakładu. O dawnej technologii produkcji przypomina nowa inwestycja znajdująca się na prawo od wejścia. To piec pudlingowy służący do wytopu żelaza, zrekonstruowany przez pracowników i studentów z Politechniki Częstochowskiej. Prace prowadzone były pod kierunkiem prof. Mariana Kielocha. Jest to prawdopodobnie jedyny czynny piec pudlingowy w Europie, o ile nie na świecie!




Zabytkowe maszyny w muzeum

CIEKAWOSTKA:

Zwiedzając obiekt, warto zapytać o tzw. kanał ulgi, czyli podziemny kanał o długości 8 km odprowadzający z zakładu wodę roboczą, która poruszała koło wodne. Łatwo rozpoznać jego przebieg. Po wyjściu z muzeum należy spojrzeć wprost przed siebie, kanał biegnie pod naszymi stopami, pod powierzchnią ziemi, w kierunku zachodnim. Po kilku kilometrach jest już odkryty, możemy podziwiać go, spacerując pieszym szlakiem turystycznym koloru czerwonego z Sielpi w kierunku Cieklińska!

39

Wnętrze muzeum



INFORMACJA PRAKTYCZNA:

Aktualna baza obiektów noclegowych i gospodarstw agroturystycznych znajduje się na stronie www.konskie.travel

Okolice

Okolice Końskich również zachęcają do wypoczynku i dłuższych pobytów z rodziną. W Modliszewicach, tuż przy malowniczych ruinach dworu obronnego znajduje się hotel prowadzony przez Świętokrzyski Ośrodek Doradztwa Rolniczego.

Obiekt sprawdzi się na pewno zarówno przy organizacji szkoleń i konferencji, jak i na indywidualny wypoczynek.

Gospodarstwa agroturystyczne z Jeżowa, Gabrielni czy Baryczy kuszą naturalnym środowiskiem oraz ciekawą ofertą: ekologicznych produktów,



40

Świętokrzyski Ośrodek Doradztwa Rolniczego

Gospodarstwo agroturystyczne



Dwór w Modliszewicach



Kalendarz imprez

STYCZEŃ

ORSZAK 3 KRÓLI

Org.: *Stowarzyszenie Promocji Kultury i Sporty PROGRES*

Od 2016 r. parafianie z 3 kościołów pw.: Matki Bożej Nieustającej Pomocy, Chrystusa Odkupiciela oraz Św. Mikołaja, formują kolorowe orszaki, które wędrują ulicami miasta. Grupy spotykają się przy Kolegiacie św. Mikołaja tworząc jeden wspólny korowód. W programie: inscenizacja z pokłonem Trzech Króli i jasełkami oraz występy artystyczne i poczęstunek.



RAJD ZIMOWY

Organizator: *Oddział PTTK w Końskich*

Rajd Zimowy to mroźna przechadzka dla małych i dużych, idealna na podreperowanie kondycji na początku roku. Trasa ok. 10 km wytyczana jest w bliskich okolicach Końskich. Rajd kończy się ogniskiem z pieczeniem kiełbasek, gorącą herbatą oraz losowaniem upominków.



WIELKA ORKIESTRA ŚWIĄTECZNEJ POMOCY

Organizator: *MGDK w Końskich*

Zgodnie z tradycją każdego roku Wielka Orkiestra Świątecznej Pomocy gra także w Końskich. Kwestują wolontariusze ze sztabu Miejsko-Gminnego Domu Kultury. Orkiestrowemu graniu towarzyszą występy lokalnych zespołów muzycznych oraz licytacja przedmiotów i gadżetów WOŚP. Spotkanie kończy światelko do nieba.



LUTY

ZIMOWY MARSZ PIESZY NA 25 KM

Organizator: *Oddział PTTK w Końskich*

Impreza turystyki pieszej dla zaawansowanych w chodzie turystów. Mogą w niej wziąć udział zarówno grupy zorganizowane, jak i turyści indywidualni. Każdego roku piechurzy pokonują inną trasę, mając szansę zapoznania się z walorami Ziemi Koneckiej.



MARZEC

RAJD BAB

Organizator: *Oddział PTTK w Końskich*

Rajd Bab to impreza turystyki pieszej, w której udział biorą kilkusobowe zespoły rywalizujące ze sobą na trasie w konkurencjach sprawnościowo-intelektualnych. Rajd nie jest organizowany tylko dla kobiet! Mile widziani są mężczyźni oraz całe rodziny z dziećmi. Na mecie na uczestników czekają: ognisko z pieczeniem kiełbasek oraz nagrody rzeczowe dla najlepszych drużyn.



KWIECIEŃ

MOTOCROSS

Organizator: *Klub Sportowy LOBO Racing*

W okresie wiosennym Tor Lobo Racing w miejscowości Przybyszowy jest miejscem organizacji ogólnopolskich zawodów motocrossowych o randze Mistrzostw Polski. Impreza cieszy się dużą popularnością wśród motocyklistów oraz fanów rywalizacji sportowej na jednośladach. Podobne wydarzenie również we wrześniu.



MAJ

UROCZYSTE OBCHODY ROCZNICY UCHWALENIA KONSTYTUCJI 3 MAJA

Organizatorzy: *UMiG w Końskich, MGDK w Końskich, Oddział PTTK w Końskich*

Uroczystości inauguruje Msza św. za Ojczyznę, następnie na terenie parku miejskiego w Końskich odbywają się występy artystyczne z udziałem gwiazd polskiej sceny muzycznej oraz Masowe Biegi Uliczne, w których uczestniczą dorośli oraz dzieci i młodzież. Najlepsi w poszczególnych kategoriach wiekowych otrzymują puchary, medale oraz nagrody rzeczowe.



NOCNA MAJÓWKA

Organizator: *Oddział PTTK w Końskich*

Impreza turystyczna przeznaczona dla osób, którym nie straszne jest wędrowanie nocą po leśnych ostępach. Uczestnicy wyznakowaną przez organizatorów trasą zmierzają do Nieba (!), gdzie dokładnie o północy rozpalane jest ognisko turystyczne.



TYDZIEŃ BIBLIOTEK

Organizator: *Biblioteka Publiczna MiG Końskie*

Impreza o charakterze ogólnopolskim organizowana z myślą o bibliotekarzach, jednak z programem skierowanym do szerokiego grona odbiorców. Konecka Biblioteka Publiczna, oprócz szkoleń dla swojej kadry, organizuje w tym czasie także wystawy oraz otwarte spotkania ze znanymi twórcami literatury.



CROSS MARATON „PRZEZ PIEKŁO DO NIEBA”

Organizator: *Oddział PTTK w Końskich*

Impreza ogólnopolska, która odbywa się w Sielpi. Uczestnicy mają szansę sprawdzenia swoich sił na dystansie klasycznego maratonu, biegnąc leśną, lekko pagórkowatą trasą przez miejscowości Piekło i Niebo. Wszyscy otrzymują na mecie oryginalny medal i dyplom, zaś zwycięzcy puchary i nagrody.



Kalendarz wydarzeń

MOJA MAMA JAK MUZYKA

Organizator: Państwowa Szkoła Muzyczna I stopnia
W ostatnich dniach maja uczniowie Szkoły Muzycznej z różnych klas i w różnym wieku prezentują w Koneckim Domu Kultury wybrane utwory muzyczne, ukazujące ich umiejętności oraz talenty instrumentalne. A wszystko to na cześć naszych mam z okazji ich święta – Dnia Matki! Wydarzenie organizowane jest we współpracy z Miejsko-Gminnym Domem Kultury w Końskich.



CZERWIEC

WYŚCIG KOLARSKI „SZLAKIEM WALK MAJORA HUBALA”

Organizator: Klub Sportowy Olimpijczyk Końskie
Impreza o wieloletniej tradycji. Pierwszy raz została zorganizowana w 2000 r., a jej pomysłodawcą był srebrny medalista Igrzysk Olimpijskich w Seulu w jeździe drużynowej na czas, konecczanin Andrzej Sypytkowski. To wyścig etapowy, który od 2017 r. posiada I kategorię UCI. Kolarze ścigają się na trasach przebiegających przez miejsca związane osobą mjr Hubala m.in.: Poświętne, Opoczno, Cisownik, Radoszyce, z metą w Końskich.



DNI KULTURY CHRZEŚCIJAŃSKIEJ

Organizator: Parafia MB Nieustającej Pomocy
Kilkudniowe wydarzenie, któremu przyświeca szeroko rozumiana kultura chrześcijańska. Uroczystości rozpoczyna Msza św., a wieńczy piknik rodzinny z loterią fantową i koncertem. W programie imprezy znajdują się spotkania i aktywności turystyczne mające na celu integrację mieszkańców Końskich i wiernych z kilku parafii.



MOTOSERCE

Organizatorzy: Czarna Flota, MGDK w Końskich
Festyn odbywa się w Parku Miejskim i jest odpowiedzią na ogólnopolską akcję krwiodawstwa MOTOSERCE organizowaną przez Kongres Polskich Klubów Motocyklowych. W corocznym programie m.in. parada motocyklowa, pokazy jazdy wyczynowej STUNT, koncerty zespołów rockowych oraz oczywiście możliwość oddania krwi w specjalnym punkcie.



KONECKI MARATON PIESZY NA 50 KM

Organizator: Oddział PTTK w Końskich
Maraton ten jest doskonałym sposobem na poznanie walorów i piękna Ziemi Koneckiej oraz świętokrzyskiej. Jest imprezą dwudniową. Pierwszy dzień przeznaczony jest na wędrowkę i ognisko, natomiast drugi zaczyna się śniadaniem, po którym następuje uroczyste wręczenie medali i dyplomów. Bazą dla Maratonu jest jeden z ośrodków wypoczynkowych w Sielpiu.



Kalendarz wydarzeń


DZIEŃ OTWARTYCH DRZWI

Organizator: Świętokrzyski Ośrodek Doradztwa Rolniczego w Modliszewicach
Wydarzenie to cieszy się dużą popularnością wśród rolników, mieszkańców województwa oraz sąsiednich regionów. W programie: prezentacja zwierząt hodowlanych, pokaz sprzętu i maszyn rolniczych, stoiska gospodarstw agroturystycznych i producentów produktów regionalnych, a także występy artystyczne.



PLENER ARTYSTYCZNY W SIELPI

Organizator: MGDK w Końskich
Rokrocznie Miejsko-Gminny Dom Kultury w Końskich zaprasza malarzy i fotografików do wzięcia udziału w plenerze, który jest okazją do wymiany doświadczeń i doskonalenia warsztatu twórców. Bazą wydarzenia jest Sielpie. Powstałe prace ilustrujące piękno ziemi koneckiej eksponowane są na wystawie poplenerowej.



LIPIEC

KUŹNICE KONECKIE

Organizator: Starostwo Powiatowe w Końskich
Impreza plenerowa mająca na celu popularyzację dziedzictwa kulturowego Staropolskiego Okręgu Przemysłowego, którego zasadniczym elementem jest promocja zabytków techniki powiatu koneckiego. Odbywa się m.in. w Zabytkowym Zakładzie Hutniczym w Maleńcu. W programie: sesja naukowa, występy artystyczne oraz rekonstrukcje wydarzeń historycznych.



ZAWODY JEŹDZIECKIE

Organizator: Konecki Klub Jeździecki FULLMET
W wakacje w podkoneckiej miejscowości Piła cyklicznie organizowane są zawody jeździeckie. Kilkudziesięciu uczestników rywalizuje w skokach przez przeszkody w licznych kategoriach o zróżnicowanym stopniu trudności. Zawody przyciągają rzesze fanów jazdy konnej i są wspaniałą gratką dla miłośników jeździectwa!



SIERPIEŃ

KONECKI PRZEGLĄD KAPEL I SOLISTÓW INSTRUMENTALISTÓW LUDOWYCH „MUZYKANTY”

Organizator: MGDK w Końskich
Festiwal ma na celu upowszechnienie dorobku twórców ludowych i ma charakter przeglądu otwartego. Uczestnicy prezentują własne opracowania muzyczne wzbogacone o dawkę humoru. Jury, oceniając wykonawców, bierze pod uwagę autentyczność i oryginalność prezentacji. Najlepszym przyznawane są nagrody pieniężne i rzeczowe – statuetki Janka Muzykanta.



DNI KOŃSKICH

Organizatorzy: UMiG w Końskich, MGDK w Końskich
To prawdziwe święto miasta z bogatym programem kulturalnym, sportowym i artystycznym. Na scenie letniej w Parku Miejskim występują gwiazdy polskiej estrady oraz artyści z zaprzyjaźnionych miast partnerskich. Dni Końskich są również okazją do zaprezentowania osiągnięć oraz możliwości gospodarczych i inwestycyjnych miasta i gminy.



SUPERMARATON PIESZY NA 100 KM „KONECKA SETKA”

Organizator: Oddział PTTK w Końskich
Świetna impreza przeznaczona dla osób dobrze zaprawionych w długodystansowej turystyce pieszej, które chcą sprawdzić swoją wytrzymałość. Uczestnicy mają do pokonania trasę 100 km po zróżnicowanej nawierzchni, w limicie 27 godzin. Bazą dla maratonu jest jeden z ośrodków wypoczynkowych w Sielpi.



WRZESIEŃ

KONECKI WRZESIEŃ

Organizatorzy: UMiG w Końskich, MGDK w Końskich
Konecki Wrzesień jest imprezą o charakterze patriotyczno-religijnym, organizowaną w pierwszych dniach września każdego roku, aby uczcić pamięć wszystkich poległych w latach 1939–1945. W programie także: Apel Poległych i Polowa Msza Św. oraz prezentacje książkowych nowości, projekcje filmów lub inscenizacje historyczne i koncerty.



KONECKI RAJD ROWEROWY

Organizator: Oddział PTTK w Końskich
Propozycja dla miłośników jednośladów. Na starcie uczestnicy imprezy otrzymują mapki, odpowiednie dla wybranego przez siebie dystansu, z zaznaczonymi miejscowościami, przez które muszą przejechać i potwierdzić swoją obecność zdobywając dowolną pieczętę. Po weryfikacji przejechanego dystansu, każdy uczestnik otrzymuje medal i dyplom.



MARSZ PO MEDAL

Organizator: Oddział PTTK w Końskich
Uczestnicy imprezy mają do wyboru jeden z 3 dystansów: 12,5 km, 25 km lub 50 km, który pokonują chodem. Trasa marszu przebiega po leśnych drogach i duktach, łącząc Sielpię, Niebo, Piekło i Końskie. Chodźiarzy obowiązuje 11-godzinny limit czasu.



PAŹDZIERNIK

KONECKA RYBA

Organizator: Starostwo Powiatowe w Końskich
To Święto Hodowców Ryb i Wędkarzy. Impreza odwołuje się do tradycji rybackich zapoczątkowanych przez brata znanego poety, prof. Franciszka Staffa, któremu udało się w dolinie rzeki Czarnej wyhodować karpia królewskiego. W programie m.in.: konferencje naukowe, degustacje potraw rybnych, program artystyczny, zawody wędkarskie, wybory Świtezianki Roku.



KONECKI TURNIEJ KARATE O PUCHAR Z ŻELIWA

Organizator: Konecki Klub Karate Kyokushin

Każdego roku jesienią na terenie hali sportowej w Końskich organizowane są zawody karate dla dziewcząt i chłopców. Na zwycięzców czeka nagroda w postaci Pucharu z Żeliwa. Turniej jest rozgrywany według regulaminu WKO walki karate kyokushin w formule semi i lekkiego kontaktu. Idealne wydarzenie dla zwolenników sportów walki!



LISTOPAD


ZADUSZKI JAZZOWE

Organizatorzy: MGDK w Końskich, UMiG w Końskich
„Markowe Granie” to impreza dedykowana zmarłemu koneckiemu muzykowi, wokaliście i instrumentalistce zespołu Sweet Combo – Markowi Cieślakowi. Tradycyjnie, jesienną porą, przyjaciele artyści organizują koncert muzyki jazzowej, któremu towarzyszy wystawa fotografii.



NARODOWE ŚWIĘTO NIEPODLEGŁOŚCI

Organizator: UMiG w Końskich
Samorząd Konecki wraz z mieszkańcami i pocztami sztandarowymi gromadzi się w tym dniu przy pomniku Wdzięczności. Po złożeniu kwiatów wszyscy podążają główną ulicą miasta do kolegiaty św. Mikołaja, kolumnie towarzyszy Miejska Orkiestra Dęta. W kolegiacie celebrowana jest uroczysta Msza Święta za Ojczyznę.



RAJD NIEPODLEGŁOŚCI

Organizator: Oddział PTTK w Końskich
Turystyczna alternatywa dla uczczenia rocznicy odzyskania przez Polskę niepodległości. Organizatorzy zapraszają na kilkunastokilometrowy spacer, ognisko turystyczne z pieczeniem kiełbasek, pieczywem i herbatą oraz akcent patriotyczny w postaci programu artystycznego.



Kalendarz imprez

POEZJA W PIOSENCE – AGNIESZKA I INNI

Organizator: MGDK w Końskich

Celem imprezy jest popularyzacja twórczości znanych autorów piosenek, m.in. Agnieszki Osieckiej. Konkurs ma charakter otwarty i zaprasza do udziału młodzież w wieku 13 - 26 lat, solistów oraz małe zespoły wokalne do 5 osób. Każdy z nich zobowiązany jest przygotować dwa utwory, które następnie ocenia jury.



GRUDZIEŃ

KONECKI PRZEGLĄD FORM ESTRADOWYCH SCENA

Organizator: MGDK w Końskich


Konkurs organizowany przez Miejsko-Gminny Dom Kultury w Końskich dla wszystkich śpiewających i grających muzyków indywidualnych i zespołów z terenu powiatu koneckiego. Celem imprezy jest promocja młodych talentów oraz integracja amatorskiego ruchu artystycznego. Na finalistów konkursu czekają dyplomy i nagrody rzeczowe lub finansowe.



SYLWESTER POD GWIAZDAMI

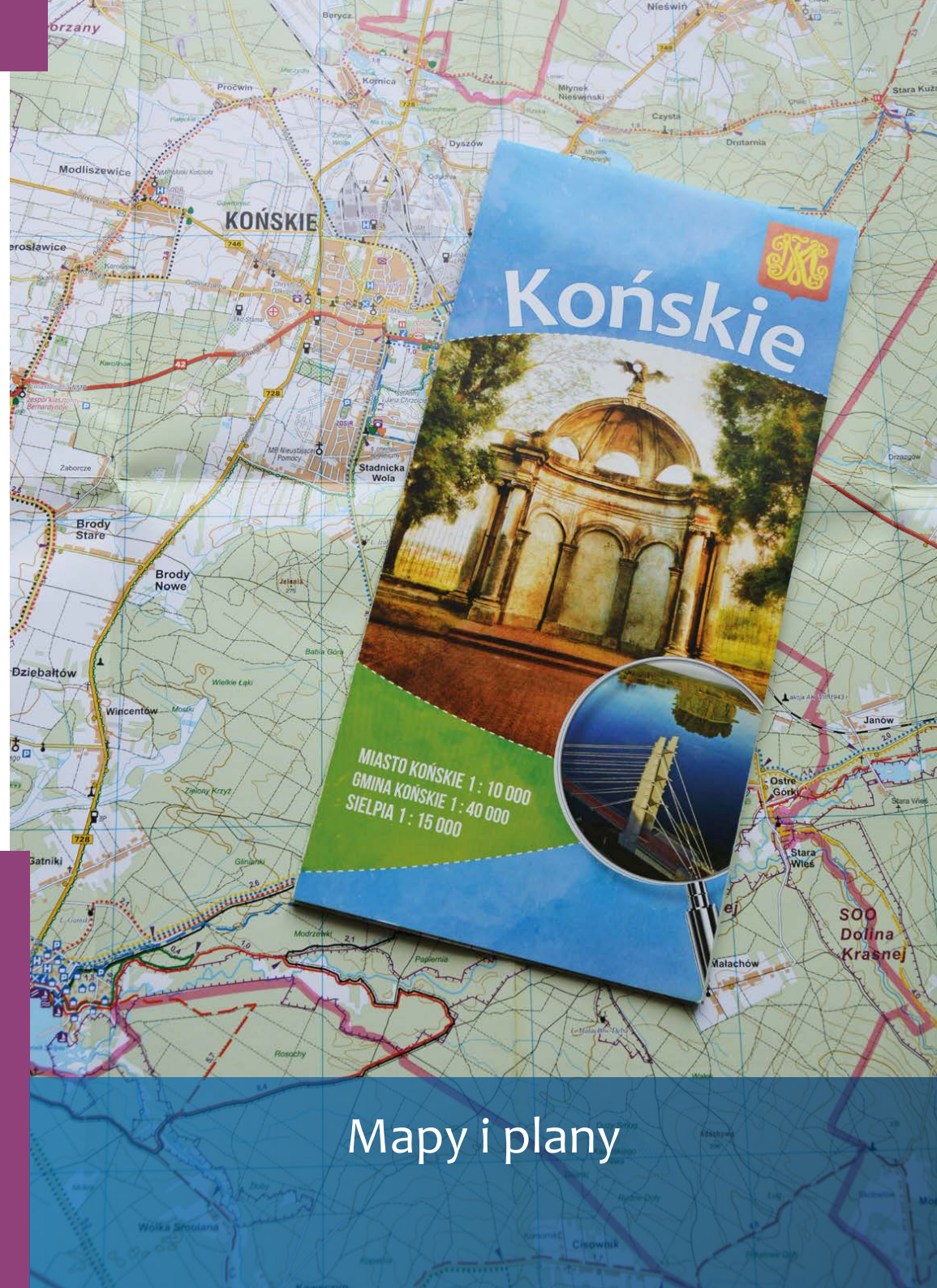
Organizator: UMIG w Końskich, MGDK w Końskich

We wspólnym powitaniu Nowego Roku uczestniczą samorządowcy oraz mieszkańcy miasta i ich goście. Przy scenie w Parku Miejskim jest czas na słuchanie sylwestrowej muzyki oraz składanie sobie życzeń przy lampce szampana.



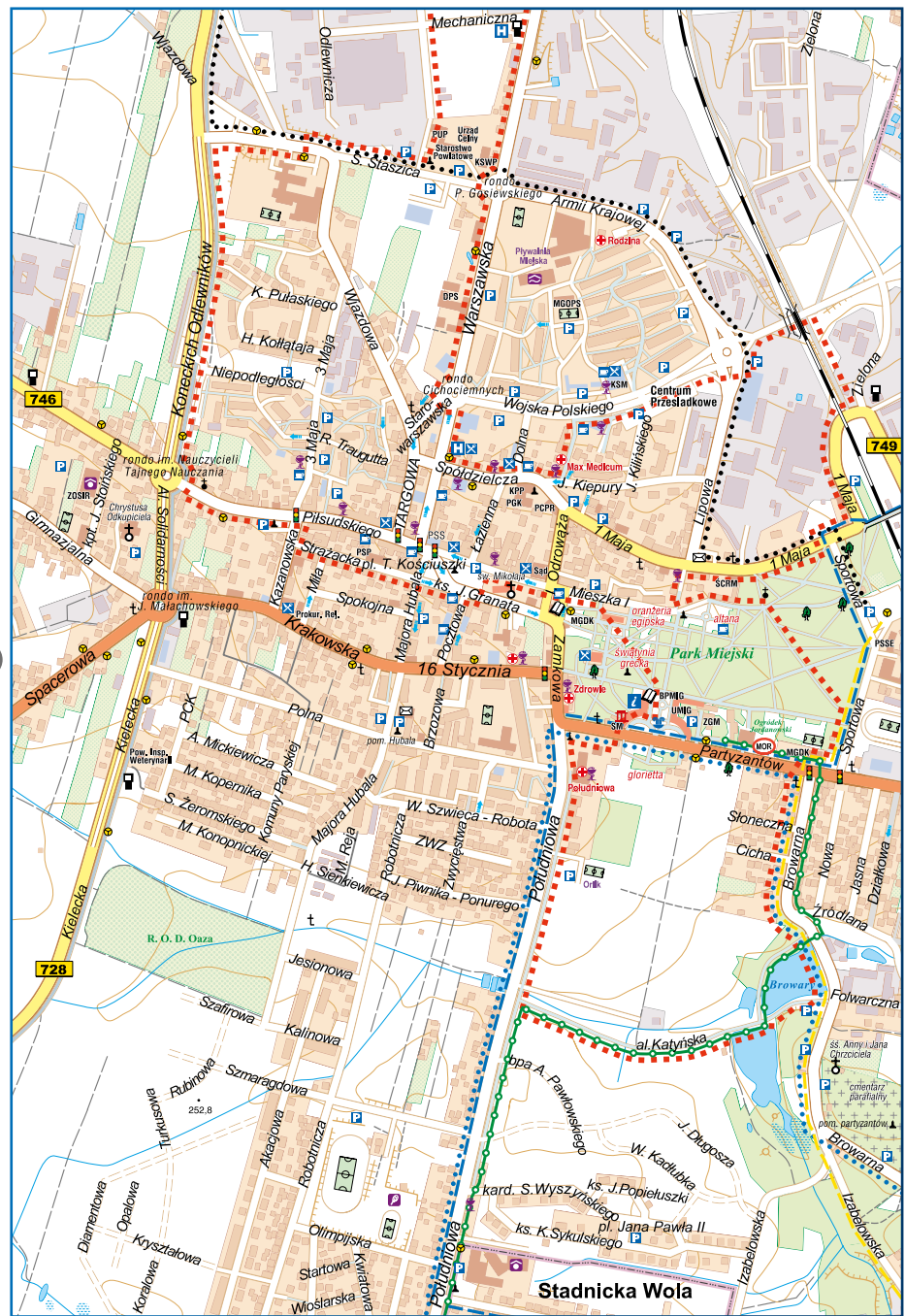
ORGANIZATORZY IMPREZ:

- Urząd Miasta i Gminy, Końskie, ul. Partyzantów 1, www.umkonskie.pl
- Biblioteka Publiczna Miasta i Gminy, Końskie, ul. Partyzantów 1, www.biblioteka.konskie.pl
- Miejsko-Gminny Dom Kultury w Końskich, ul. Mieszka I 4, www.dkkonskie.pl
- Starostwo Powiatowe w Końskich, ul. St. Staszica 2, www.konecki.powiat.pl
- Świętokrzyski Ośrodek Doradztwa Rolniczego, Modliszewice, ul. Piotrkowska 30, www.sodrp.pl
- Parafia pw. MB Nieustającej Pomocy, ul. Robotnicza 88, www.parafiakonskie.pl
- Oddział PTTK w Końskich, ul. Partyzantów 1, www.pttkkonskie.pl
- Konecki Klub Karate Kyokushin, Końskie, ul. Sportowa 5, www.karate-konskie.pl
- Klub Sportowy LOBO RACING, Przybyszowy 32; FB: [mxloboprzybyszowy](https://www.facebook.com/mxloboprzybyszowy)
- Klub Sportowy Olimpijczyk, Końskie, ul. Strażacka 15
- Konecki Klub Jeździecki FULLMET, Piła 78a
- Klub Motocyklowy Czarna Flota, ul. Fabryczna 9c
- Stowarzyszenie Promocji Kultury i Sportu PROGRES, Stadnicka Wola 52a
- Państwowa Szkoła Muzyczna I stopnia w Końskich, ul. Hubala 9, www.psm1.zkonskich.pl

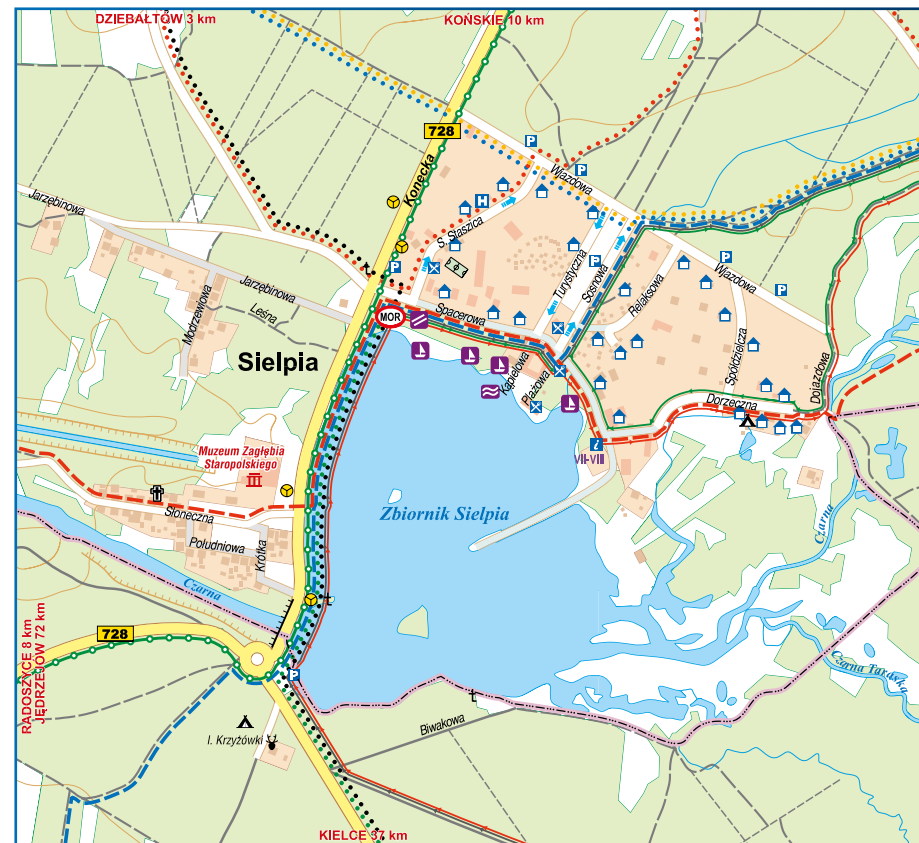


Mapy i plany

Plan Końskich



Plan Sielpi



- | | | | |
|--|--|--|--|
| | granica gminy Końskie | | Informacja turystyczna; poczta; remiza OSP |
| | droga krajowa; droga wojewódzka | | szpital; zakład opieki zdrowotnej; apteka |
| | droga lokalna; ulica | | biblioteka; kościół; kaplica |
| | droga gruntowa; droga leśna, polna; ścieżka | | kapliczka; krzyż przydrożny; figura świętego |
| | linia kolejowa; stacja | | pałac; dwór |
| | granica obszaru Natura 2000 | | zabytek techniki; nieczynna sztolnia; muzeum |
| | szlak turystyczne piesze; długość szlaku w km | | pomnik; miejsce odpoczynku; dom kultury |
| | szlak rowerowe; trasa rowerowa Green Velo | | boisko; pływalnia; kąpielisko |
| | szlak nordic walking | | ośrodek Jeździecki; hala sportowa |
| | ścieżka spacerowa | | park linowy; wypożyczalnia sprzętu pływającego |
| | stacja paliw; przystanek autobusowy; parking | | miejsce obsługi rowerzysty; pomnik przyrody |
| | hotel; inny nocleg; camping | | zabudowa; teren przemysłowy |
| | restauracja, kawiarnia; agroturystyka; leśniczówka | | sad; cmentarz; las |

